



J E J U

세계의 보물섬 제주



제주특별자치도
Jeju Special Self-Governing Province



JEJU Island,
Treasure of the World



Contents

세계의
보물섬
제주

제주의 위치 · 기후 · 역사	04
도정 슬로건 · 목표 및 방침 · 제주의 상징	05
제주의 가치	06
제주의 비전과 경쟁력	07
제주의 일반현황	08
1. 일반현황	09
2. 재정 · 경제	10
3. 관광 · 교통	11
4. 농수축산	12
5. 생활모습	14
6. 보건 · 사회복지	15
7. 교육 · 문화 · 스포츠	16
삼다삼무 제주	18
제주의 영주십경	20
제주의 지역축제	22
치유와 명상 자연산책로	24
주요 지표로 보는 2013년 모습	26

※ 본 책자의 통계자료는 별도 표시가 없는 한 2012년 12월 31일 기준입니다.



☉ 제주의 위치

제주특별자치도는 한반도 남서쪽에 있는 대한민국에서 가장 큰 섬이다. 황해와 동해, 동중국해의 경계에 자리잡아 대한민국 · 중국 · 일본 3개국의 허브에 해당하는 교통상의 요지이고, 정치 · 경제 · 군사상으로도 중요한 지위를 차지한다.

☉ 제주의 기후

제주특별자치도는 수리적 위치, 난류의 영향, 해양상의 섬 등으로 인해 대표적인 해양성기후를 나타 냅니다. 따라서 기온의 연교차나 일교차가 적고 연중 해륙풍이 잘 발달하여 청정한 공기가 유지되는 가운데 온화한 기후를 보입니다.

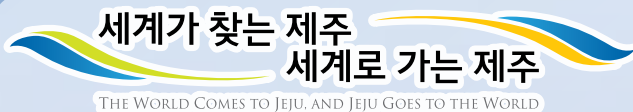
☉ 제주의 역사

제주도는 약 2천 년 전 탐라왕국이었다. 탐라국은 고구려, 신라, 당, 일본까지 활동범위를 넓힌 동북아 해양문명사의 중요한 위치를 차지하는 고대 해상 왕국이었다. 특히 665년 탐라 왕과 사신이 당 황제와 함께 태산에서 베풀어진 제천의례에 참석하였고(출처 : 신당서), 탐라 국왕과 일본 천황사이에 사신을 빈번하게 교환할 정도였다. (출처 : 일본서기) 그러나 천년왕국 탐라는 고려왕조에 복속되었고 이후 1121년 탐라의 명칭이 '제주' 로 바뀌게 된다. 조선시대에 이르러 2백 년 동안 '출륙금지령' (1629~1823)이 내려졌고, 해방 후 '제주4·3' 이라는 비극적인 시련을 겪었다. 1946년 8월 1일 제주도가 전라남도에서 분리되어 도제가 실시되었고, 2006년 7월 1일 제주특별자치도 출범 후 현재에 이르고 있다.

J E J U >>>>

도정 ○

슬로건



목표 및 방침 |

도민이 행복한 국제자유도시

- 1/ 고도의 분권자치 구현
- 2/ 세계 경제시장의 개척
- 3/ 다원화사회 복지 실현
- 4/ 국제 문화교류의 확대
- 5/ 환경자산의 가치보전

제주의 상징 |

상징심벌



제주특별자치도기



캐릭터(돌이/소리)



참 꽃



녹 나무



제주큰오색딱따구리



제주의 가치 ▶▶▶▶▶



세계7대 자연경관



유네스코 자연과학분야 3관왕



세계지질공원



세계자연유산



생물권보전지역

세계의 보물섬 제주!

06

세계의 보물섬 제주



제주의 세계지질공원

[한라산국립공원, 만장굴, 성산일출봉, 천지연폭포, 서귀포 패류 화석층, 중문대포해안 주상절리대, 산방산, 용머리해안, 수월봉]

2010년 10월 UNESCO 세계지질공원 인증



제주의 세계자연유산

[한라산 천연보호구역, 성산일출봉 응회구, 거문오름응암동굴계 (거문오름, 뽕뒤굴, 만장굴, 김녕굴, 용천동굴, 당치물동굴)]

2007년 7월 UNESCO 세계자연유산 등재



제주의 생물권보전지역

[한라산국립공원, 범섬, 문섬, 섬섬, 효돈천, 영천 등]

2002년 12월 UNESCO 생물권보전지역 지정



◀◀◀◀ 제주의 비전과 경쟁력

동아시아의 허브를 지향하는 국제자유도시

- 친환경적 도시여건, 독특한 섬 문화, 세계적 자연경관, 7,800여종의 동·식물자원, 청정 농·수·축산물 등을 기반으로 동아시아의 새로운 국제자유도시 지향
- 동아시아 주요 대도시와 인접하여 국내에서 가장 앞서 관광·교육·의료·휴양 프로젝트 추진

차등적 특례를 통한 지역특화발전 선도

- 타 지방자치단체와 차별화된 제도적 기반 보유
 - ※ 노비자, 부동산영주권제도, 투자진흥지구 지정제도, 내국인면세점 운영, 민원절차 간소화 등

환경자원이 세계적으로 인증된 환경모범도시

- 국제적인 가치를 인정받은 자연환경자산 보유
 - ※ 세계유일의 유네스코 3관왕과 세계7대자연경관 선정
 - 중앙정부 차원의 기후변화대응도시, 환경교육모델도시, 스마트그리드 실증단지 지정 등 환경도시 기반 구축
- ⇒ 2020 세계환경 수도 추진



제주의 일반현황



면적 및 행정구역

- 1,849.2km² (홍콩의 1.7배, 싱가포르의 2.7배, 서울의 3배)
※ 관할 수역 면적 114,950km² (국가 관할의 24.4%)
- 2행정시, 43읍면동, 487통, 172리



인구 (2012년)

- 232,141세대, 592,449명 ('11년 대비 1.6% ↑)
※ 제주시 435,413명(73.5%), 서귀포시 157,036(26.5%)



재정규모 (2013년)

- 3조 3,667억원(본예산, '12년 대비 9.4% ↑)
※ 재정자립도 30.0%('12년 대비 6.4% ↑)



주요경제지표 (2011년 잠정)

- 지역내총생산 : 11조1,290억원(전국 1,242조 9,038억원)
- 1인당 GRDP : 20,149천원(전국 24,968천원)
- 산업구조 : 1차 17.9%, 2차 4.1%, 3차 78.0%
- 사 업 체 : 47,144개소, 종사자 203,757명



주요자원

- 약 7,800여종 이상의 육상·해양생물 서식
- 지하수 함양량 연간 15억 8천1백만톤
- 양질의 풍력 '油田' 의 보고(고풍속 1등급 바람 7~8.5m/sec)



면적

1,849.29km² (전국의 1.9%)

978.33km²

제주시

870.96km²

서귀포시

• 해안선 : 545.22km, 일주도로 : 176.07km, 동서 : 73.3km, 남북 : 41km

도서 수

79개 (유인도 8, 무인도 71)

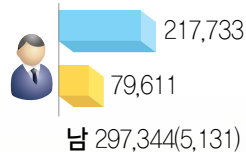
인구 및 세대

592,449명(8,736) / 232,141세대

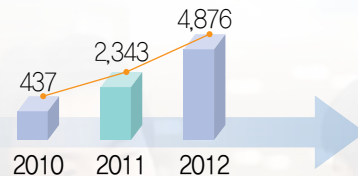
제주시 435,413

서귀포시 157,036

※ () 외국인 수



순유입 인구 추이



행정구역

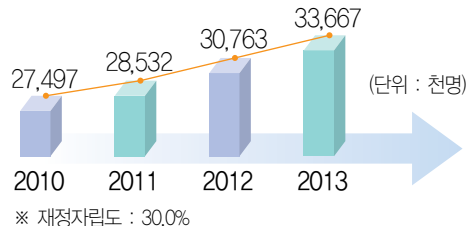
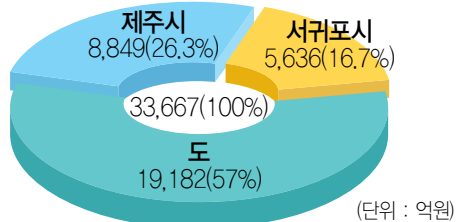
구 분	읍면동	리	통	반	자연마을
계	43	172	487	5,300	566
제 주 시	26	96	422	4,048	362
서귀포시	17	76	65	1,252	204

공무원 정원 수

5,056명 (도 2,662, 행정시 2,394) ※ 2013. 1. 7. 기준

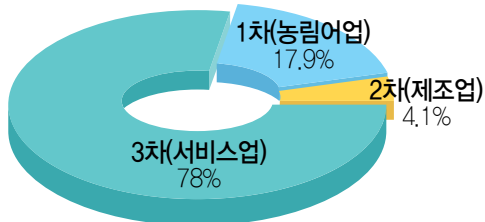
2013 예산규모

3조 3,667억원 (일반회계 26,188, 특별회계 7,479)



2011 지역내총생산 (잠정)

11조 1,290억원 ※ 전국 1,242조 9,038억원의 0.9%



● 1인당 지역내총생산 : 20,149천원(\$18,183)

※ 전국 : 24,968천원(\$22,532)

2012 수출규모

460백만불

● 수출실적



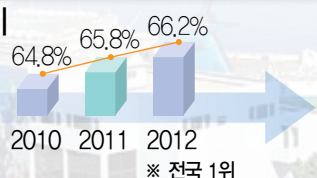
● 수출업체 현황

구 분	농산물	수산물	축산물	공산품
191개	60	51	4	76
100%	31.4	26.7	2.1	39.8

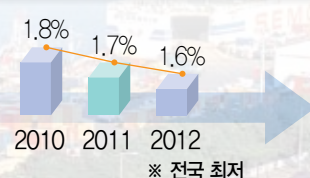
2012 경제활동인구

309천명

● 고용률 추이



● 실업률 추이




2011 사업체 수

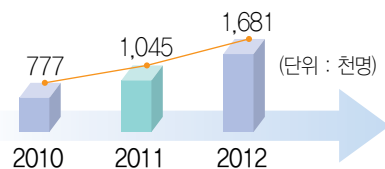
47,144개소 (중사자 203,757명)

관광객 수 및 수입현황

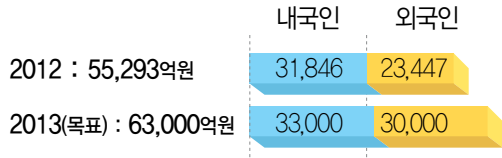
관광객수



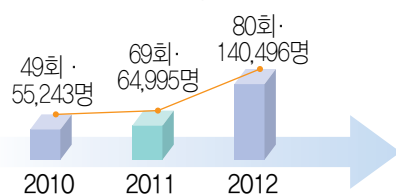
외국인 관광객 수 추이



관광수입



국제크루즈선 입항 관광객 수 추이



관광업체 수

1,335개

여행업	관광숙박업	관광객이용시설업	국제회의업	카지노업	관광편의시설업	휴양펜션업	유원시설업
853	143	81	28	8	146	59	17

관광숙박시설

구 분	계	관광숙박업	휴양펜션	일반호텔	여관	여인숙
업소수	862	143	59	91	482	87
객실수	27,536	13,946	504	3,692	8,527	867

※ 민박 1,030개소 (4,265실)

교 통

항 공

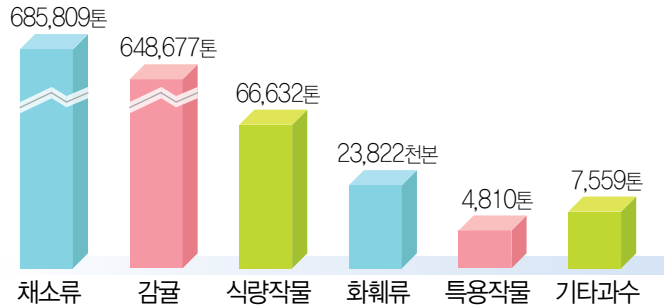
노선 수	연간수송능력(명)	수송실적(명)
50 (국내 13, 국제 37)	22,497,187 국내 : 20,993,599 국제 : 1,503,588	18,443,047 국내 : 17,357,551 국제 : 1,085,496

해 상

노선 수	연간수송능력(명)	수송실적(명)
8/16척	4,082,400	2,807,643

농업현황

- 농업인(가구) 수 : 114,062명(38,497가구) ※ 2011. 12. 31기준
- 농산물 생산량 : 1,413,487톤 / 23,822천본



· 채소 : 무, 양배추, 당근 등 · 특용작물 : 참깨, 녹차, 유채 등
※ 2011년산 기준

- 작물별 조수입 : 15,547억원

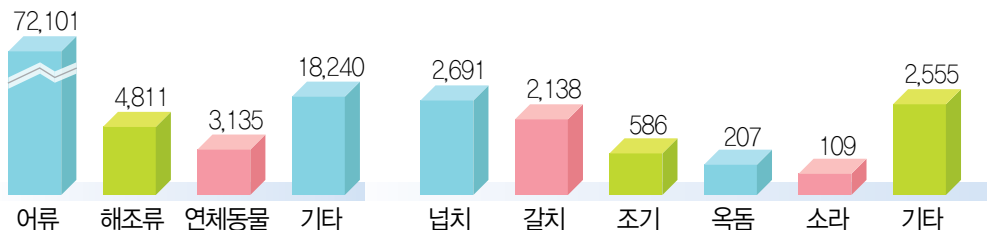
(단위 : 억원)



※ 2011년산 기준

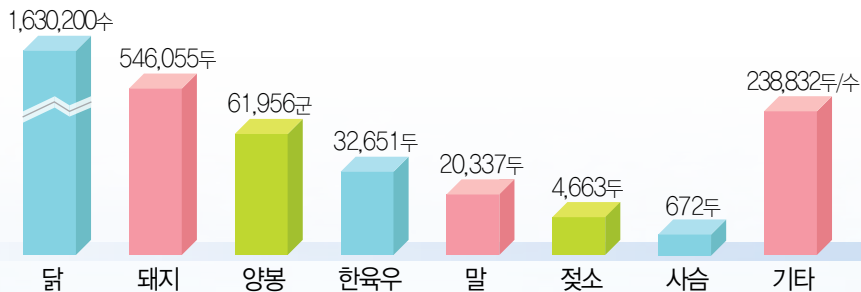
어업현황

- 어업인(가구)수 : 13,414명(5,116가구) ※ 2011. 12. 31기준
- 어선수 : 1,996척(17,722톤)
- 수산물 생산량 : 98,287톤
- 수산물별 조수입(잠정) : 8,286억원

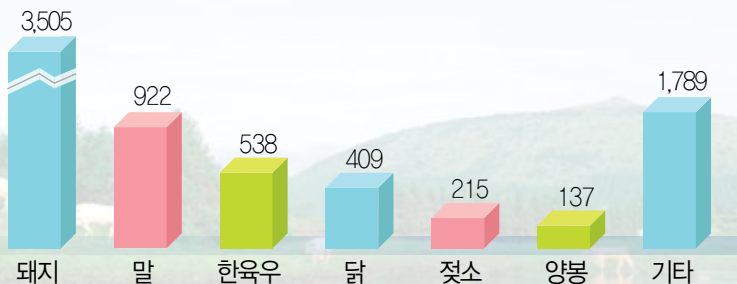


축산업현황

- 축산업 종사 : 21,431명(5,715가구)
- 가축 수



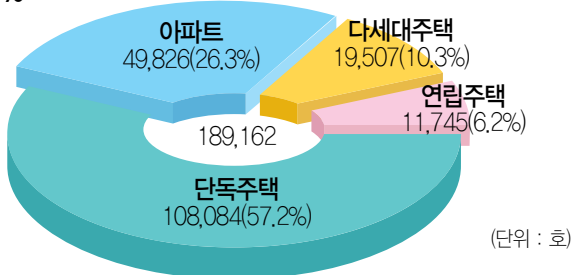
- 가축별 조수입 : 7,515억원



주택현황

189,162호

● 주택보급률 : 99.9%



※ 자료출처 : 2012년 주택종합계획서-제주특별자치도(2011. 12. 31기준)

14

세계의 보물창 제주

상수도 보급률

100%

하수도 처리율

88% ※ 자료출처 : 2011 상하수도 주요통계

도로 포장률

84%

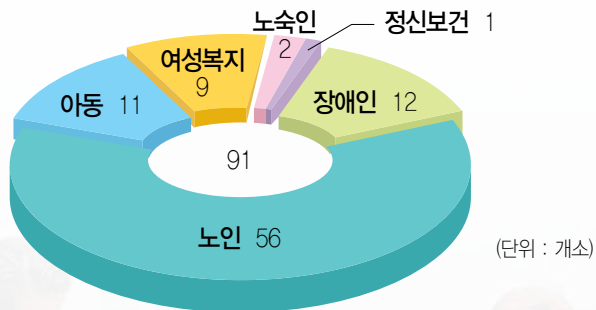
정보화

인터넷이용률(%)	가구내 PC보급률(%)	정보화마을(개소)
74.5	79.1	17

※ 자료출처 : 한국인터넷진흥원

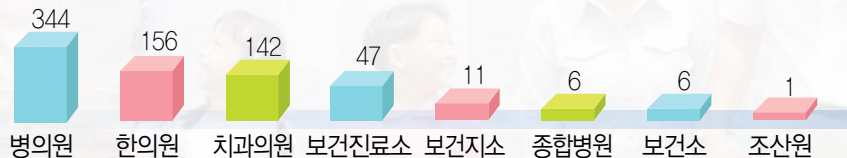
사회복지 시설

91개소

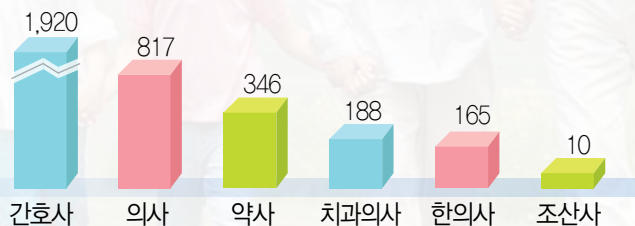


의료시설 및 인력

• 의료시설 : 713개소



• 의료인력 : 3,446명



공중위생업소

3,437개소

(단위 : 개소)

이미용업	세탁업	숙박업	목욕장업	위생용품제조시설	위생관리용역업	기타
1,749	544	849	158	16	115	6

식품위생업소

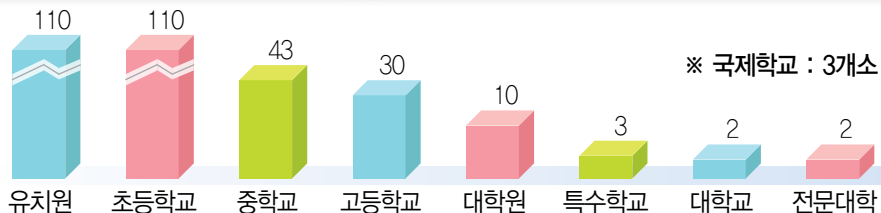
17,119개소

(단위 : 개소)

일반음식점	유흥주점	휴게음식점	단란주점	집단급식소	식품판매업	식품제조가공업	기타
9,069	784	1,793	762	586	2,024	454	1,647

교육기관

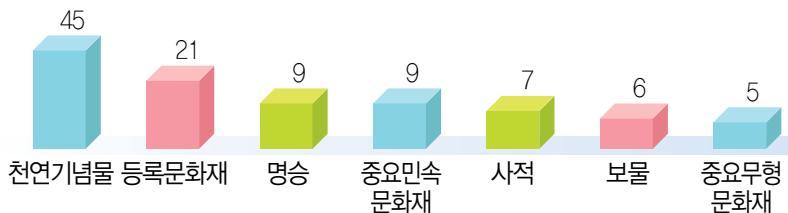
310개소



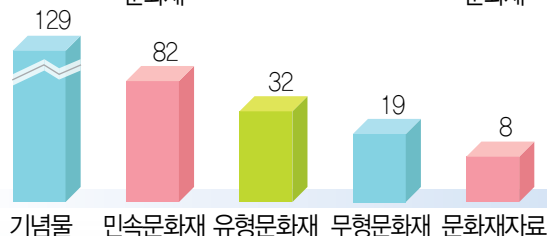
문화재 현황

(단위 : 건)

● 국가지정 문화재 : 102건



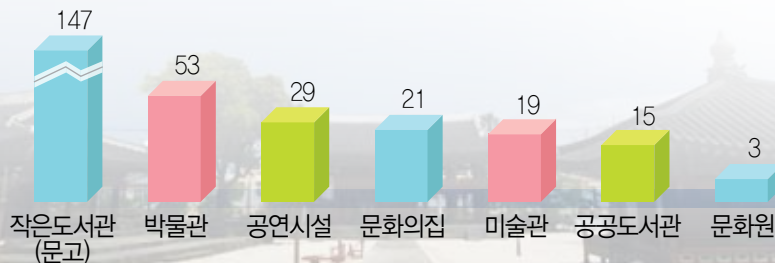
● 도지정 문화재 : 270건



문화공간

287개소

(단위 : 개소)



스포츠대회 개최 현황

- 2013년 스포츠 대회 개최 계획 : 166회 / 235,800명
(국제 13회 / 22,600명, 전국 68회 / 107,500명, 도내 85회 / 105,700명)
- 2012년 스포츠 대회 개최 실적 : 174회/211,560명
(국제 10회 / 15,300명, 전국 73회 / 95,260명, 도내 91회 / 105,000명)

체육시설


1,481개소

(단위 : 개소)

공공 체육시설(95)						동네 체육시설	게이트 볼장	체육시설업	
육상 경기장	축구장	체육관	야구장	수영장	테니스장 등 기타			등록	신고
12	18	23	3	2	37	205	334	40	807

골프장

34개소 (운영 중 29, 사업승인 2, 절차이행 3)



삼다삼무 제주

18

세계의 보물섬 제주



제주돌담밭



사계리해안도로파도

삼다



삼다(삼다)란 石多(돌), 風多(바람), 女多(여자)를 말한다.
그래서 제주도를 삼다島(삼다도)라고 일컫기도 한다.



제주해녀



三多三無

三無(삼무)란 제주에는 도둑이 없고 거지가 없고 대문이 없다고 하여 나온 말이다. 제주인들은 예로부터 거칠고 척박한 자연환경을 개척하기 위해 근면·절약·상부상조를 미덕으로 삼아서 도둑질을 하거나 구걸을 하지 않고 집에 대문도 없이 살았다.

≪ 삼무



제주초가와 정낭



제주의 영주십경

제주에서 경관이
특히 뛰어난 열 곳



제1경 **성산일출** (城山日出) | 성산의 해돋이



제2경 **사봉낙조** (紗峯落照) | 사라봉의 저녁 노을



제3경 **영구춘화** (瀛邱春花) | 영구속칭 들렁귀의 봄꽃



제4경 **정방하폭** (正房夏瀑) | 정방폭포의 여름



제5경 **굴림추색** (橘林秋色) | 굴림의 가을 빛

瀛州十景



제6경 **녹담만설 (鹿潭晩雪)** | 백록담의 늦겨울 눈



제7경 **영실기암 (靈室奇巖)** | 영실의 기이한 바위들



제8경 **산방굴사 (山房窟寺)** | 산방산 골의 절



제9경 **산포조어 (山浦釣魚)** | 산지포구의 고기잡이



제10경 **고수목마 (古藪牧馬)** | 풀밭에 기르는 말

제주의 지역축제



탐라국입춘굿놀이



제주들불축제



제주왕벚꽃축제



한여름밤의 해변축제

상반기 주요축제일정

탐라국 입춘굿 놀이	2월중
제주 들불축제	3월중
제주 왕벚꽃축제	4월중
한라산 청정고사리축제	4~5월중
가파도 청보리 축제	4~5월중
한여름밤의 해변축제	7. 25.~8. 5.



탐라문화제



서귀포칠십리축제



최남단방어축제



성산일출축제

하반기 주요축제일정

제주리저스스포츠대축제	8~11월
서귀포 칠십리축제	10. 16~20.
제주해녀축제	10. 19~20.
최남단 방어축제	11. 7~10.
성산일출축제	12. 31.~'14. 1. 1.
서귀포겨울바다 펭귄수영대회	'14. 1. 4.

치유와 명상 자연산책로



숲길 >>

24

세계의 보물창 제주



교래자연휴양림



붉은오름자연휴양림



사려니숲길




서귀포자연휴양림



제주절물자연휴양림



한라산둘레길



한라산
탐방로 >>



주요 지표로 보는 2013년 모습

